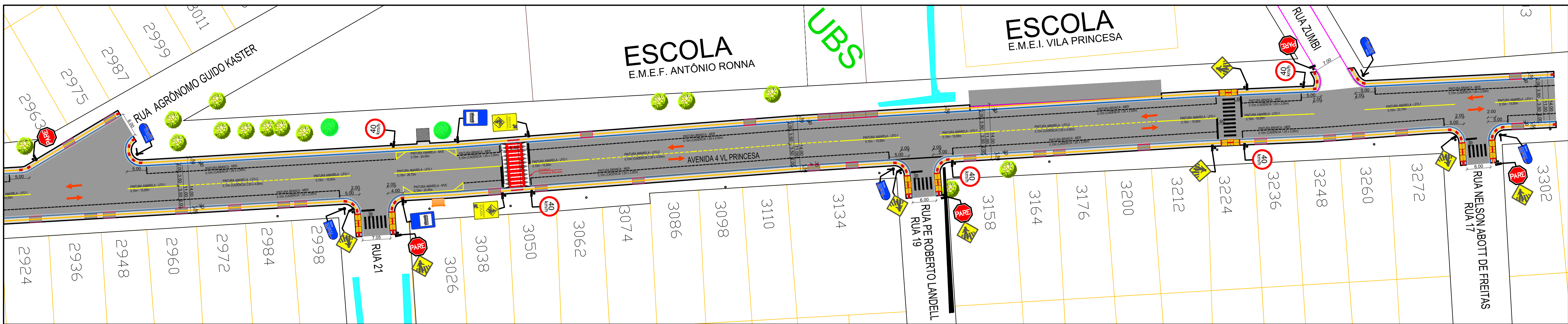


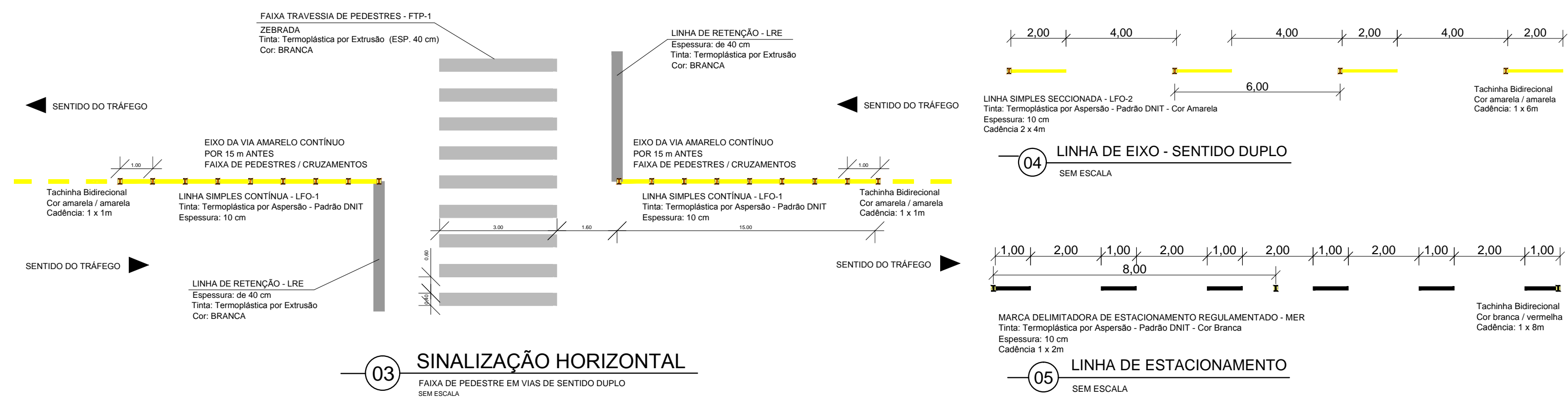
PLANTA DE SITUAÇÃO
ESC. 1:5000

COORDENADAS GEOGRÁFICAS:
31° 39' 20.53" S
52° 29' 13.78" O

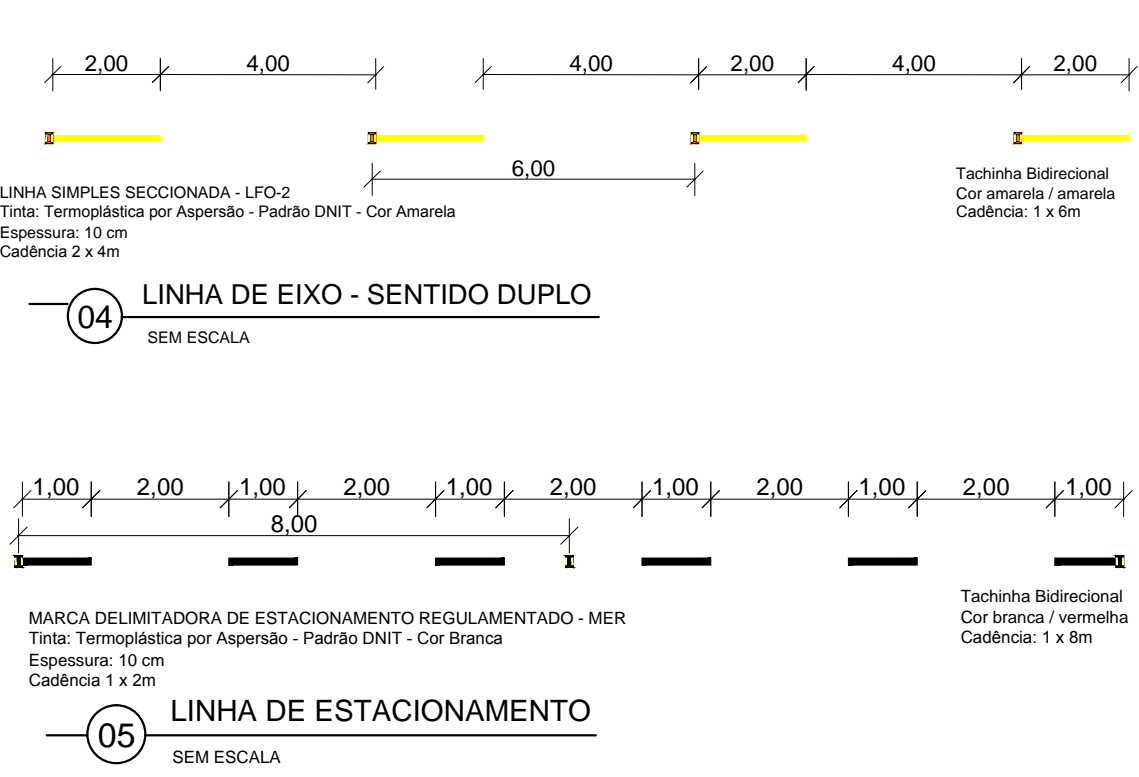


PROJETO PAVIMENTAÇÃO E SINALIZAÇÃO
ESC. 1:500

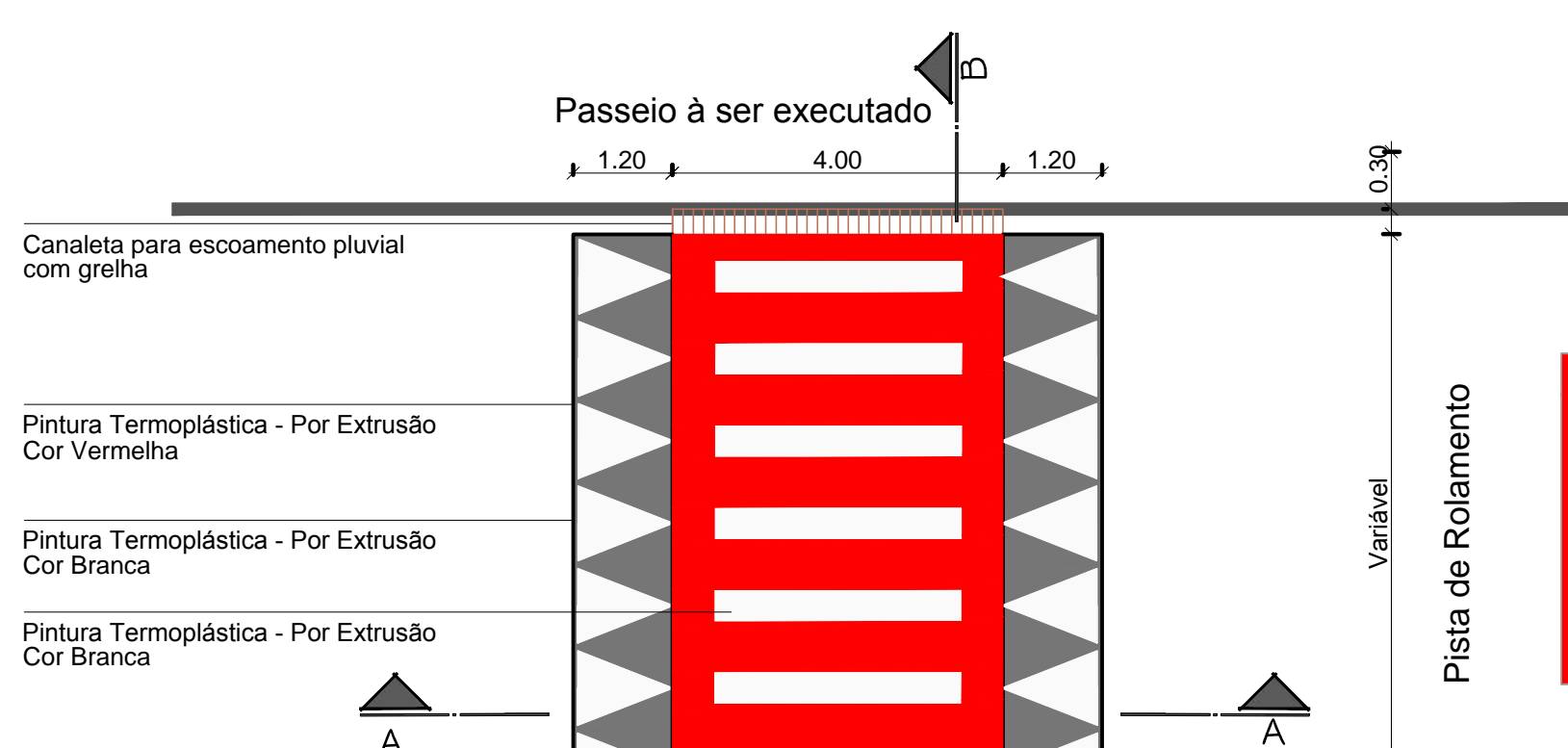
CONVENÇÕES DO PROJETO	
	MEIO-FIO EXISTENTE
	ALINHAMENTO PREDIAL
	MEIO-FIO REBAIXADO
	MEIO-FIO PROJETADO - EXTRUSADO COM SARIETA
	MEIO-FIO PROJETADO - CONCRETO PRÉ-MOLDADO
	MEIO-FIO EXISTENTE A SER REMOVIDO
	PAVIMENTAÇÃO EM CBUQ PROPOSTO - SOBRE BASE
	PASSEIO PROPOSTO - EM CONCRETO
	PASSEIO CONCRETO ARMADO - ENTRADA DE VEÍCULOS
	RAMPA ACESSIBILIDADE TIPO 01 - PROPOSTA
	RAMPA ACESSIBILIDADE TIPO 02 - PROPOSTA
	POSTE EXISTENTE
	FLUXO PRINCIPAL
	ÁRVORES EXISTENTES A SEREM SUPRIMIDAS
	ÁRVORES EXISTENTES A SEREM PODADAS
	CAIXA DE DRENAGEM EXISTENTE
	VALA DE DRENAGEM EXISTENTE
	VALA DE DRENAGEM EXISTENTE - A SER TUBULADA



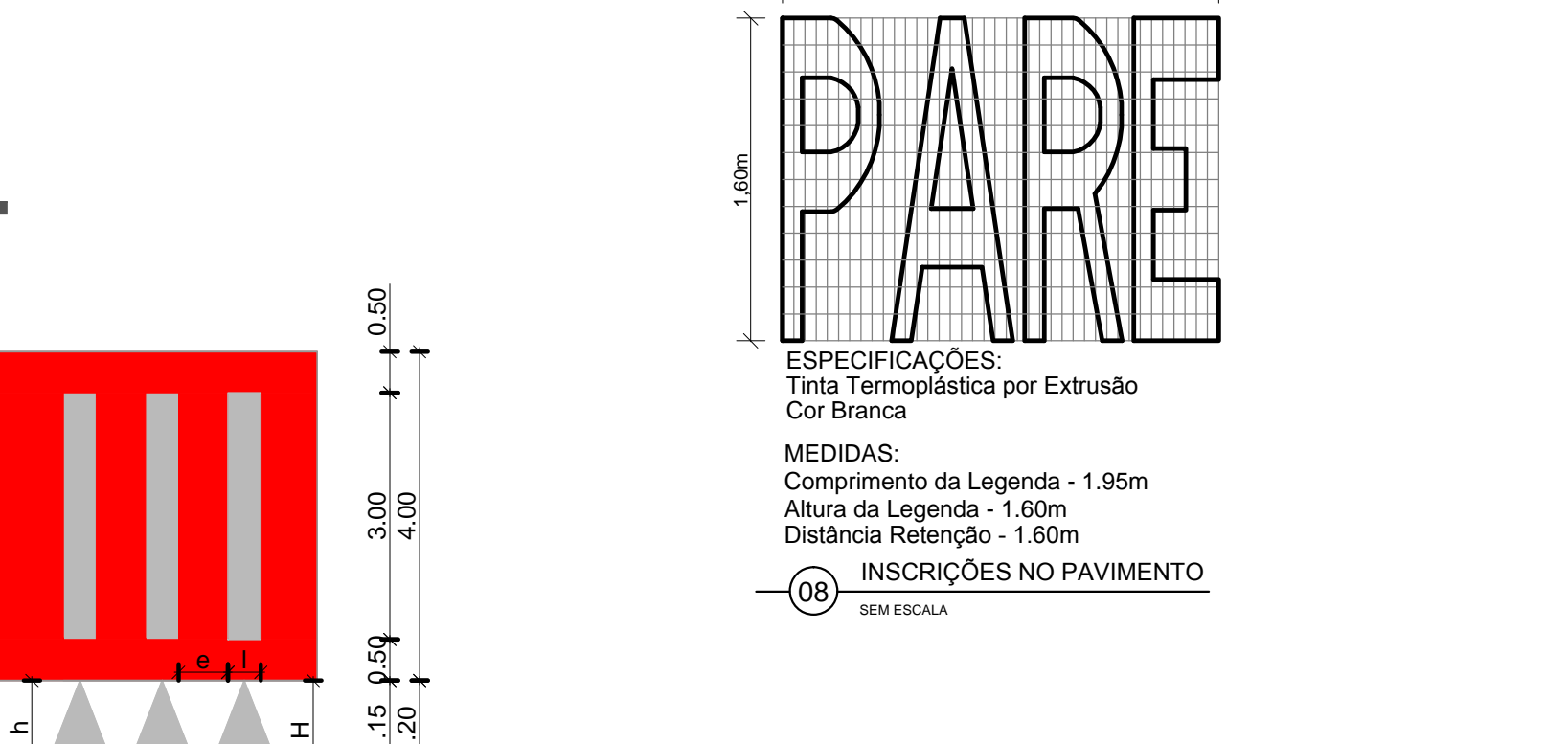
03 SINALIZAÇÃO HORIZONTAL
FAIXA DE PEDESTRE EM VIAS DE SENTIDO DUPLA
SEM ESCALA



05 LINHA DE ESTACIONAMENTO
SEM ESCALA



06 TRAVESSIAS ELEVADAS
SEM ESCALA



07 SEÇÕES DAS TRAVESSIAS ELEVADAS
SEM ESCALA

PREFEITURA
vamos compartilhar a cidade
PAVIMENTAÇÃO AV. QUATRO - VILA PRINCESA

TÍTULO DO DESENHO		EQUIPE TÉCNICA	
PROJETO PAVIMENTAÇÃO E SINALIZAÇÃO			
PLANTA BAIXA - SITUAÇÃO - DETALHES		PROCHA	
AVENIDA QUATRO - VILA PRINCESA		02/03	
ESCALA: INDICADA			
MUNICÍPIO		ESTADO	
PELOTAS		RIO GRANDE DO SUL	
LOGRADOURO			
AVENIDA QUATRO - VILA PRINCESA			
AV. JORGE CURI HALLAL (BR-101) E RUA ZUMBI			
CÓDIGO DO DESENHO		NÚMERO DA REVISÃO	
AV4-PAV-00		01	
		DATA	
		06/05/2022	

Rua Menes Barreto, 782 - Pelotas/RS
Fone: (51) 3227-1913
Email: opav@pelotas.rs.gov.br

SECRETARIA DE PLANEJAMENTO E GESTÃO
Pelotas
GOVERNO MUNICIPAL